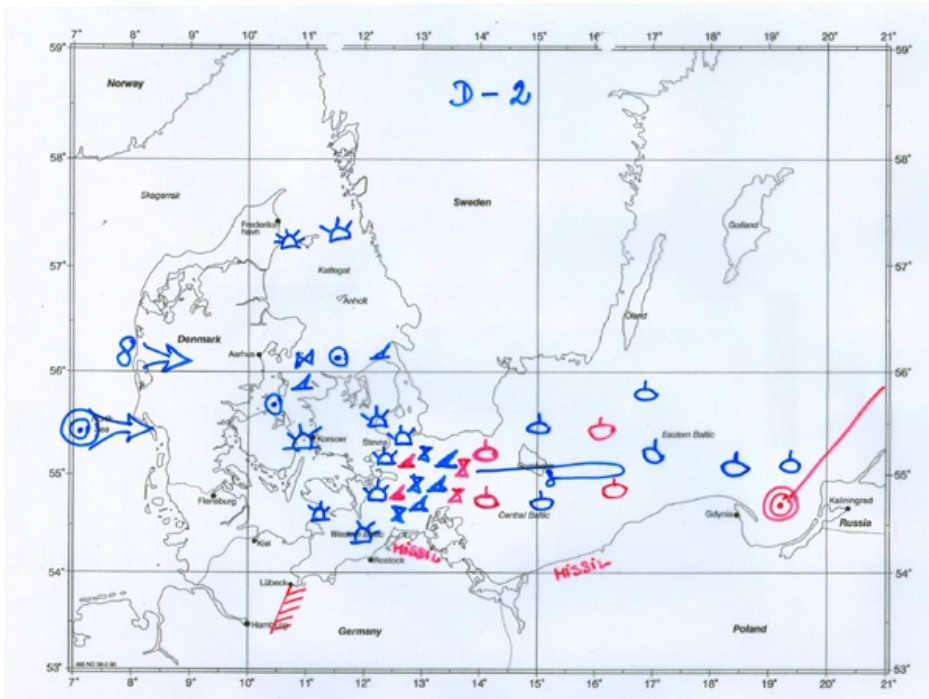


Sådan ville Danmark forsvare sig mod en invasion af Warszawapagten, også kaldet Hurricane krigsplanen:



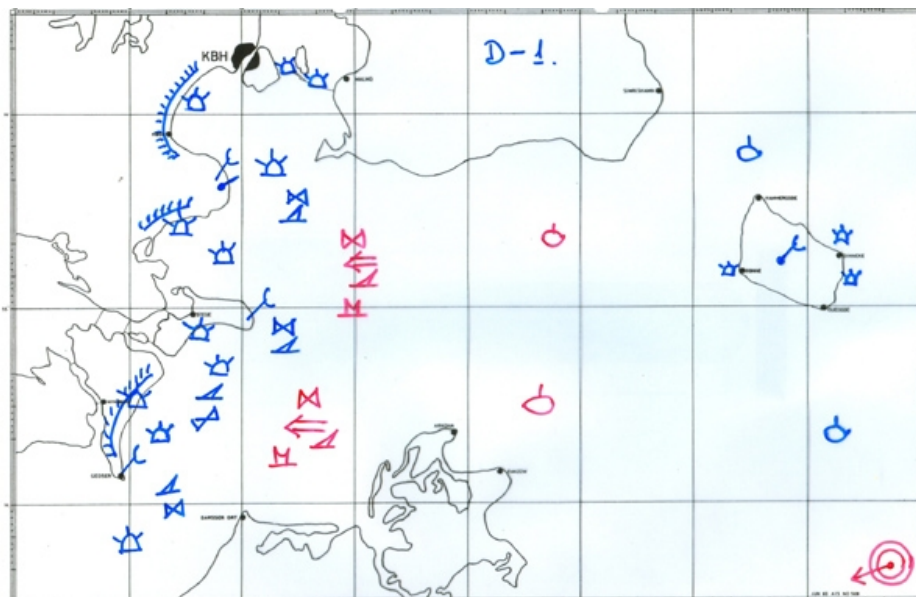
To dage inden krigsudbrud / D-2:

Warszawapagtens landgangskibe og eskorte ligger i Gdynia-bugten nær den sovjetiske Østersøflådes hovedkvarter i Baltiisk, Kaliningrad.

Sovjetiske ubåde befinder sig både øst og vest for Bornholm, mens Warszawapagtens fregatter, ministrygere og torpedomissilbåde ligger helt tæt på den danske kyst.

Over for dem ligger adskillige minefelter i Køge Bugt, Faxe Bugt, ud for Falsters østkyst, i Øresund og i begge bæltter.

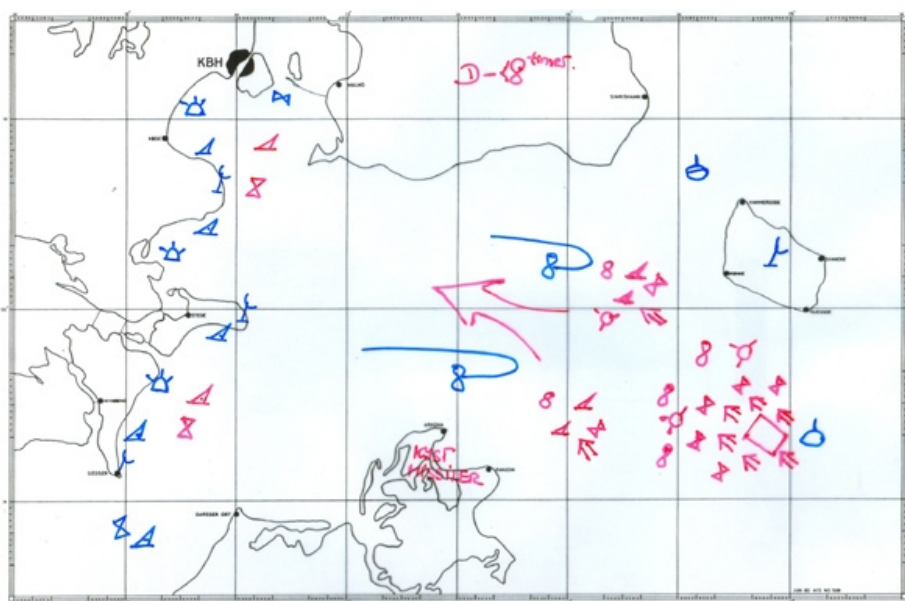
De danske fregatter (korvetter) og torpedomissilmåde beskytter minefelterne, mens NATO-ubåde ligger og observerer nær og øst for Bornholm. Det danske luftvåben rekognoscerer over Østersøen.



En dag inden krigsudbrud / D-1:

Warszawapagtens landgangsflåde sejler mod vest langs med Østersøkysten dækket af sin eskorte. Polske, østtyske og sovjetiske fregatter, ministrygere og torpedomissilbåde lægger sig helt tæt på minefelterne langs den danske kyst.

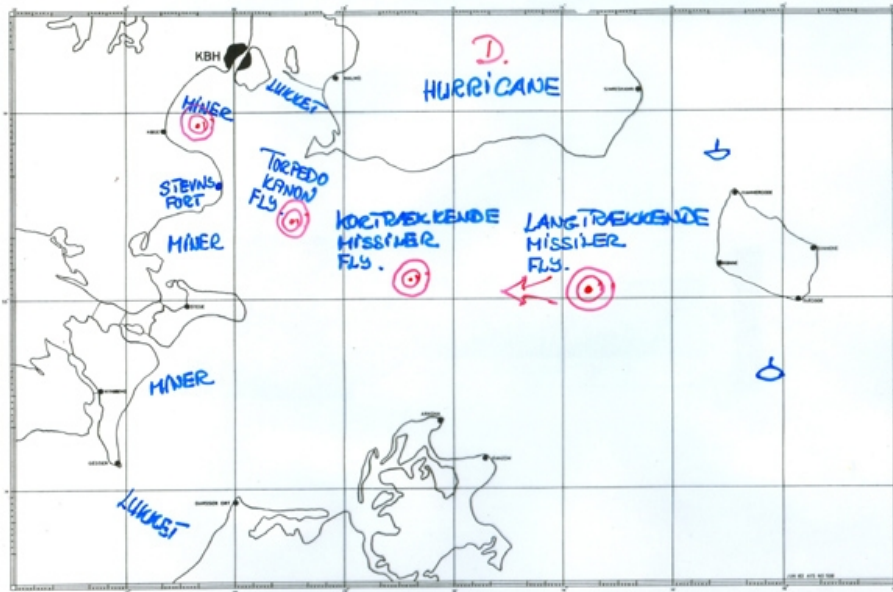
Danske fregatter (korvetter) og torpedomissilbåde ligger som en skærm foran minefelterne.



Mindre end 8 timer inden krigsudbrud / D-<8 timer:

Landgangsflåden stævner ud i Østersøen med kurs mod Falster og Sjælland dækket af sin eskorte. Warszawapagtens andre fregatter, ministrygere og torpedomissilbåde ligger fortsat uden for minespærringerne.

NATO-fly patruljerer nu kraftigt over Østersøen med fokus på invasionsflåden, mens NATOs ubåde er trukket tilbage vest for Bornholm i en fortsat observationsrolle.



Krigsudbrud / D:

Alt efter hvornår krigsudbruddet sker, vil danske og NATO-styrkernes flyangreb og missiler hagle ned over invasionsflåden. Jo længere ude i Østersøen jo bedre.

Angrebene ville falde først med langtrækkende missiler og flyangreb.

Når flåden kommer tættere på, vil både kortrækkende og langtrækkende missiler samt fly angribe invasionsflåden.

Først når invasionsflåden er ud for Stevns vil de danske krigskibe supplere med kanonild oven i de andre angrebsmetoder.

Efter dette vil den danske marine og luftvåben være nedkæmpet på Østersøfronten, mens invasionsstyrken vil være kraftig reduceret. Det var så meningen, at de danske hærstyrker skulle tage sig af den decimerede landgangsflåde.

Krigsplan tegnet og beskrevet af pensioneret kommandør Axel Fiedler, som var med til skrive de sidste krigsplaner for Østersøen.

Fakta:

- **NATO:** *North Atlantic Treaty Organisation*. Vestlig forsvarsalliance dannet i 1949 som Atlantpagten med medlemmer som Belgien, Canada, Danmark, Frankrig, Holland, Island, Italien, Luxembourg, Norge, Portugal, Storbritannien, USA og Vesttyskland fra 1955.
- **Warszawapagten:** Østlandenes militæralliance under den kolde krig med medlemmer som Sovjetunionen, Polen, Østtyskland, Tjekkoslaviet, Rumænien Ungarn og Bulgarien. Oprettet i 1955.
- **Den kolde krig:** er betegnelsen for det anspændte forhold mellem landene i NATO og Warszawapagten (særligt USA og Sovjetunionen) i perioden fra 2. verdenskrig til Sovjetunionens opløsning i 1991. Den kolde krig sluttede med Berlinmurens fald 9. november 1989 og Sovjetunionens sammenbrud i 1991.
- **Afvisningsberedskab:** det danske luftvåbens beredskab, som går på vingerne for at sikre, at fremmede fly ikke kommer ind over dansk luftrum, også kaldet luftens politi.
- **Suverænitet:** Suverænitet betyder i folkeretten, at et land selv har eneherre-dømme over sine besiddelser, at det kan udarbejde sin egen lovgivning, og at dette land ikke skal tåle indblanding fra anden side (andre lande).
- **§ 20-spørgsmål:** Et spørgsmål om et offentligt anliggende stillet af et folketingsmedlem til en minister.

De bornholmske restriktioner

- Udenlandske militære skibe og fly måtte under NATO-øvelser ikke bevæge sig øst for den 16. længdegrad, ca. 40 kilometer øst for øen.
- Udenlandske militærfly måtte ikke lande på Bornholm.
- NATO-øvelser måtte ikke finde sted på Bornholm.
- Regulære NATO-enheder måtte ikke gå i land på Bornholm.